


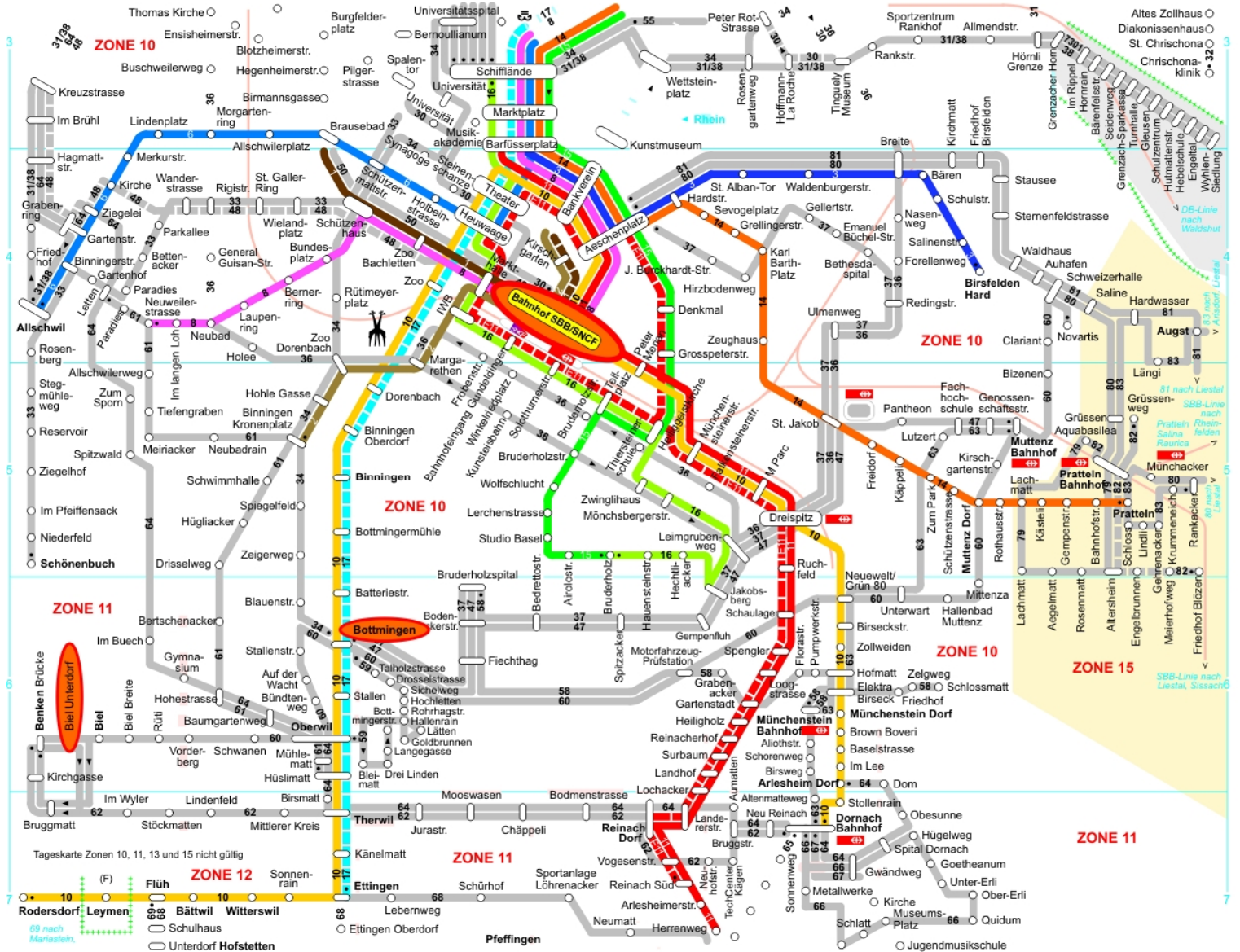
# Anfahrtsweg Öffentliche Verkehrsmittel ab Basel Bahnhof:



Tram Linie 10 Richtung Rodersdorf bis Haltestelle Bottmingen (Station), Dauer ca. 15 Min;  
Mit dem Bus Linie 60 Richtung Biel-Benken bis Haltestelle Biel-Unterdorf, Dauer ca. 10Min.

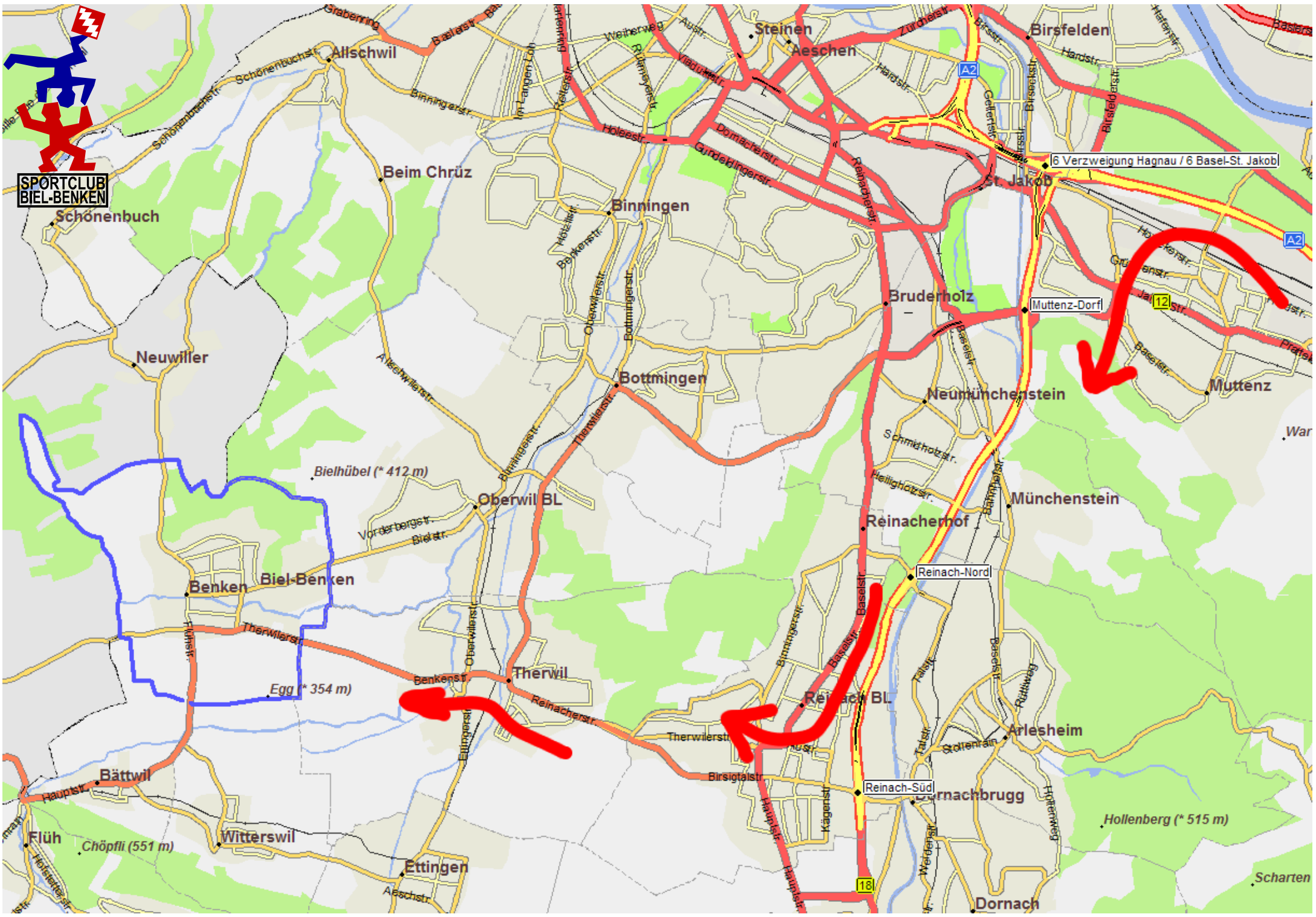
Prüfen Sie am Automaten die Strecke welche zu lösen ist, eine 2 Zonen Karte sollte ausreichen.

Für die Heimreise prüfen Sie die Abfahrtszeiten. Der Bus fährt durchgehend aber ab Mitternacht zu Unregelmässigen Zeiten



# Anfahrtsweg Auto:

Autobahn A2 Richtung Basel;  
Verzweigung Hagnau Richtung Delémont;  
Ausfahrt Reinach Süd Richtung Biel-Benken, ab hier Angeschrieben;  
Achtung in Therwil bei der Verzweigung mit Ampel Links abbiegen.



SPORTCLUB  
BIEL-BENKEN

6 Verzweigung Hagnau / 6 Basel-St. Jakob

Bielhübel (\* 412 m)

Egg (\* 354 m)

Hollenberg (\* 515 m)

Chöpfli (551 m)





Schulhaus Kirchbühl

Bushaltestelle Biel-Unterdorf

Richtung Oberwil

Richtung Therwil

