


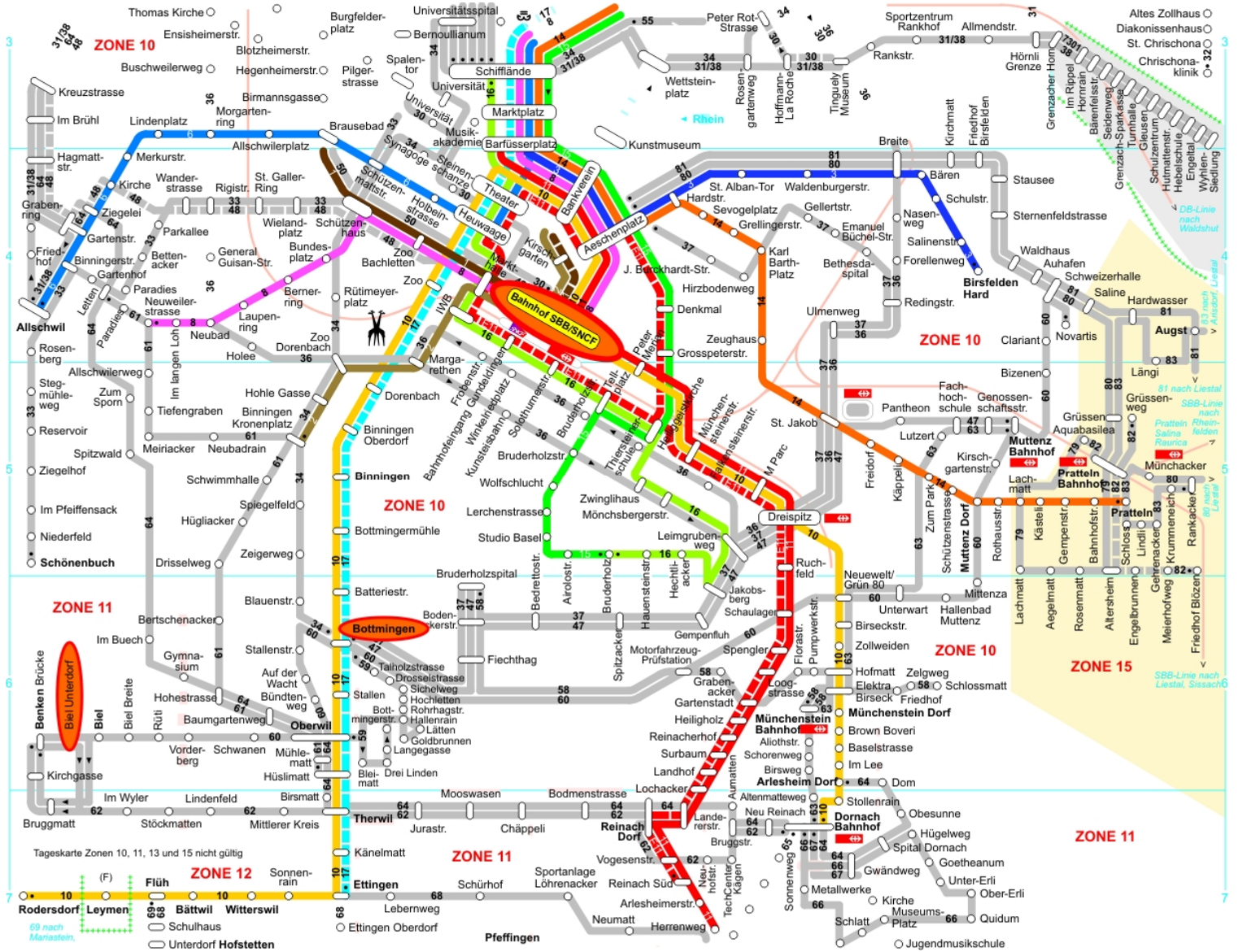
Anfahrtsweg Öffentliche Verkehrsmittel ab Basel Bahnhof:



Tram Linie 10 Richtung Rodersdorf bis Haltestelle Bottmingen (Station), Dauer ca. 15 Min;
Mit dem Bus Linie 60 Richtung Biel-Benken bis Haltestelle Biel-Unterdorf, Dauer ca. 10Min.

Prüfen Sie am Automaten die Strecke welche zu lösen ist, eine 2 Zonen Karte sollte ausreichen.

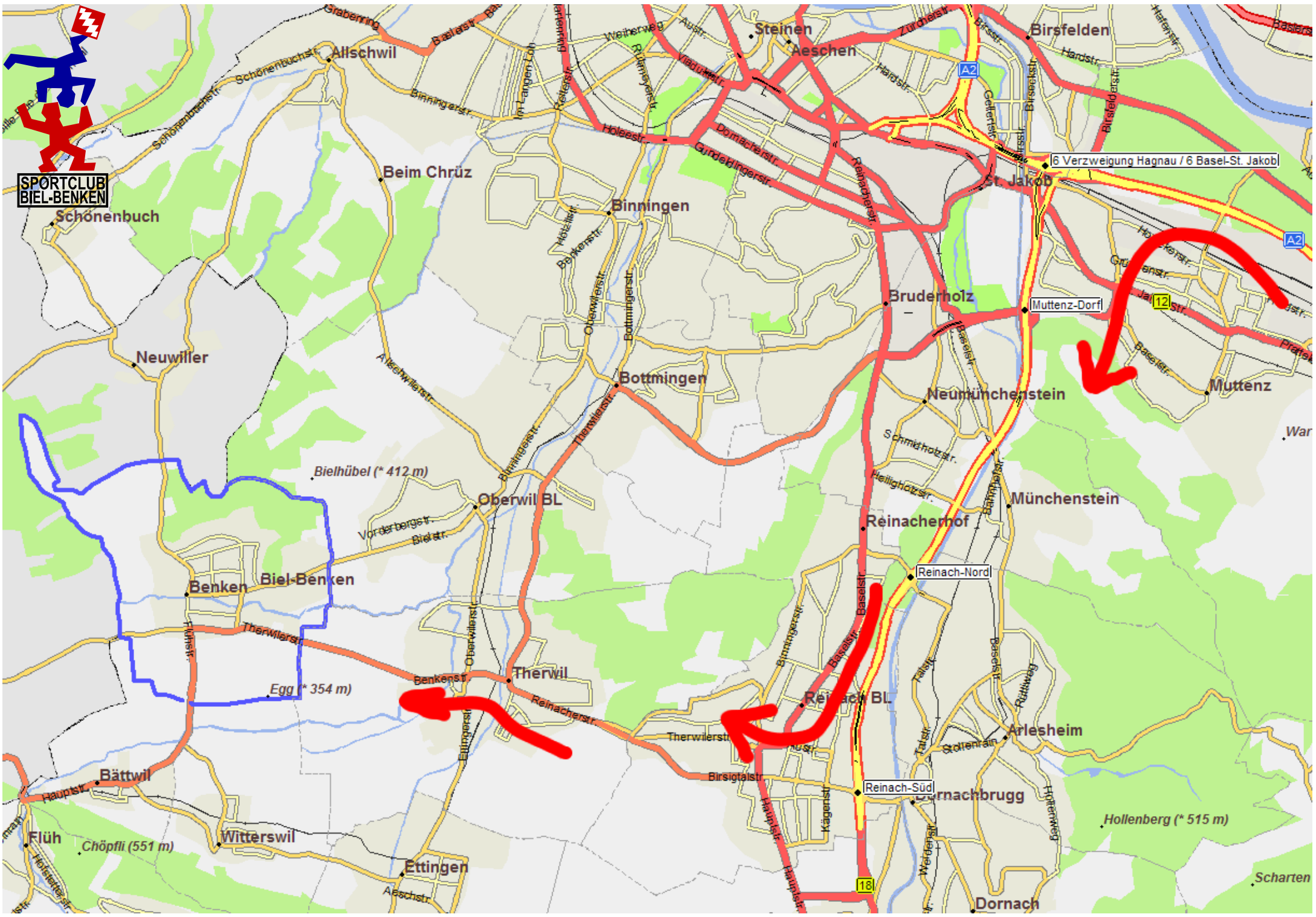
Für die Heimreise prüfen Sie die Abfahrtszeiten. Der Bus fährt durchgehend aber ab Mitternacht zu unregelmässigen Zeiten



Anfahrtsweg Auto:

Autobahn A2 Richtung Basel;
Verzweigung Hagnau Richtung Delémont;
Ausfahrt Reinach Süd Richtung Biel-Benken, ab hier Angeschrieben;
Achtung in Therwil bei der Verzweigung mit Ampel Links abbiegen.

Adresse für das Navigationsgerät:
Schulhaus Kilchbühl
Kilchbühlstrasse 7
4105 Biel-Benken



SPORTCLUB
BIEL-BENKEN

6 Verzweigung Hagnau / 6 Basel-St. Jakob

Bielhübel (* 412 m)

Egg (* 354 m)

Hollenberg (* 515 m)

Chöpfl (551 m)



Schulhaus Kirchbühl

Bushaltestelle Biel-Unterdorf

Richtung Oberwil

Richtung Therwil

